


Természetvédők Turista Egyesülete

„Egyesületünkkel kedvezményes áron utazhat belföldi, külföldi történelmi nevezetességekhez, természeti értékekhez”



2005/1. negyedévi program





Természetvédők Turista Egyesülete
Közhasznú szervezet

Postacím: 1024 Budapest, Keleti K. u.38.

Tel/Fax: 316-3053

Mobil: 06/20 9978465

Adószám: 18042900-1-41

Bankszámlaszám: Erste 11600006-00000000-13127026

E-mail: ungerleider.janos@chello.hu

Weblap: <http://termeszvetvedok.fw.hu>

Ügyelet: minden csütörtökön 15.30 – 18.00 óráig

XII. kerületi Művelődési Központ

(Bp. XII., Csörsz u. 18)

TARTALOMJEGYZÉK:

2005/I. negyedévi gyalogtúrák	3.oldal
2005/I. negyedévi video és diavetítések	5.oldal
2005 évi buszos kirándulások	6.oldal
Túraajánlatok	11.oldal
Felhívások	12.oldal
Túra képtár: Válogatás a 2004 évi túrákon készült képekből	13.oldal
Gyalogtúra útvonal leírások	15.oldal
Városlátogatások ismertetői: (Vác, Kecskemét)	17.oldal
Fontos információk	20.oldal

2005/ I. NEGYEDÉVI TÚRAPROGRAM

(A Természetvédők Turista Egyesületének kiadványa)

Tervezte, szerkesztette, és a fotókat készítette:

SCHWEIER LÁSZLÓ

Felelős kiadó:

UNGERLEIDER JÁNOS

E-mail: ungerleider.janos@chello.hu

Készült: 2004. novemberben, 150 példányban

A címlapon a váci Székesegyház fotója látható.



Természetvédők Turista Egyesülete

2005/ I. negyedévi gyalogtúrák



Részletes útvonal	Táv	Szint	Találkozó ideje, helye	Terv. költség
-------------------	-----	-------	------------------------	---------------

Január

1. Sz.	Budai – hegység*: Erdőalja út, Virágos nyereg, Fenyő-gyöngye, Hűvösvölgy Vezeti: Ungerleider János	12 km	200 m	8.45 óra Óbuda, Szentlélek tér, 137 busz megálló, Árpád híd Budai hídfője	BKV - jegy
2. V	Budai – hegység*: Farkasrét, KFKI, Frank hegy, Farkasrét Vezeti: Ungerleider János	8 km	200 m	9.00 óra Moszkva tér, Metró kijárat	BKV- jegy
9. V	Budai – hegység: Budakeszi, Stromfeld emlékmű, Makkosmária, Szépjuhászné Vezeti: Schweier László	10 km	250 m	9.00 óra Moszkva tér, Metró kijárat	BKV jegy
16. V	Budai – hegység: Török-bálint, Westel kilátó, Diósd (Rádió-Tv múzeum) Vezeti: Ungerleider János	8 km	100 m	9.00 óra Kosztolányi tér, 72-es busz végállomás	BKV jegy+ Belépők+ TKM igazolvány
23. V	Budai – hegység*: KFKI, Kolacsovsky th., Piktortégla türegek, Szekrényes hegy, Sorrento, KFKI Vezeti: Schweier László	12 km	150 m	8.45 óra Moszkva tér, Metró kijárat	BKV jegy
29. Sz	Budai – hegység: Szépjuhászné- Hárs-hegy (Kaán kilátó)- Hárshegyi körút- Fekete fej- Ady liget, Vezeti: Schweier László	10 km	200 m	8.45 óra Moszkva tér, Metró kijárat	BKV jegy

30. V	Budai-hegység: Remete-szőlős, Szurdok, Máriaremete Vezeti: Véső Tamás	3 km	50 m	10.00 óra Moszkva tér, Metró kijárat	BKV- jegy
----------	---	------	------	--	--------------

Február

6. V.	Budai – hegység: Nagykovácsi, Anna vadász-ház, Telki országút (Pátyi elág.) Vezeti: Véső Tamás	6 km		9.30 óra Moszkva tér, Metró kijárat	BKV jegy + 260-Ft
6. V	Józsefvárosi szobrok* Vezeti: Haász Piroska	3 órás városnéző séta		9 óra Kálvin tér és Múzeum utca sarok	BKV jegy
13 V	Budai – hegység*: Szemplőhegyi és Pálvölgyi barlang, Kiscelli kastély (múzeum) Vezeti: Ungerleider János	6 km	200 m	9.30 óra Újlaki templom, 65-ös busz végállomás	BKV jegy + múzeum belépő, barlang ingyenes!
20. V.	VÁC Egésznapos program Vezeti: Schweier László			9.30 óra Nyugati pu., pénztár	360.- Ft + belépők, TKM ig.
20. V	Budai – hegység*: Normafa, Virág völgy, Szépjuhász né, Hüvösvölgy Vezeti: Véső Tamás	8 km		9.30 óra Moszkva tér, Metró kijárat	BKV- jegy
27. V	Budai – hegység: Csiki csárda, 24 ökrös hegy, Csiki hegy, Sorrento, KFKI Vezeti: Ungerleider János	8 km	100 m	9.00 óra Móricz Zsigmond. Körtér, 40-es busz végállomása	BKV- jegy

Március

6. V	Budai – hegység: Fenyő-gyöngye, Fekete salak út, Virágos nyereg, Erdőalja út Vezeti: Véső Tamás	8 km	100 m	9.15 óra Újlaki templom, 65-ös busz végállomás	BKV – jegy
12. SZ.	KECSKEMÉT (városnézés) Vezeti: Schweier László	Részletes program külön a 16. oldalon		6.45 óra Nyugati pu. pénztárak	1700.-Ft + belépők, TKM ig.
13. V.	Budai – hegység: 11-es busz végállomás., Oroszlán szikla, Hármashatárhegyi reptér, Hüvösvölgy Vezeti: Véső Tamás	5 km	50 m	10.00 óra Battyányi tér, 11-es busz végállomás	BKV jegy
20. V.	Pilis: Pilisszentlászló, Kárpát forrás, Sikáros, Királyvölgy, Forrásvölgy, Dömös Vezeti: Véső Tamás	14 km		9.15 óra Árpád hid, Volán pu.	700.-Ft
27. V.	Bp.-Sashegy T.V.T. Takarítás (10-15 óráig) Vezeti: Ungerleider János			9.30 óra Március 15 tér, 8-as busz végállomása	BKV jegy
28. H.	HÚSVÉT HÉTFŐI TÚRA* Biatorbágy, Nyakaskő, Sóskút . Vezeti: Ungerleider János	12 km	200 m	7.15 óra Déli pu. pénztár	300.-Ft

A vasúti költség 50%-os MTSZ kedvezményel, a többi költség teljes áron van kalkulálva!

**Útközben megszakítható!*

Video és diavetítések: 17- 19 óráig

- 2005. február 10: Sopron – Ausztria - Szlovákia - Cserhát (Nagy Róbert video felvételei)
- 2005. március 10: A 2004-ben készült digitális képek (Ungerleider János és Schweier László képei)

2005. évi buszos utak:

A buszos utakra jelentkezni lehet január 7- től

<p>Április 23:</p>	<p style="text-align: center;">Fejér megyei kastélyok</p> <p>Találkozó: 6.45 óra Széna tér, Volán pu., Indulás: 7 óraker</p> <p>Seregélyes (Zichy- Hadik kastély parkja), Soponya (Zichy kastély és park), Nádasdladány (Nádasdy kastély és park), Dég (Festetics kastély), Ozora (Pipo vára), Cece (Csók István Emlékmúzeum, tájház)</p> <p>Tervezett részvételi költség: tag: 3000.-Ft+ belépők, vendég: 4000.-Ft + belépők Túrávezető: Ungerleider János, Mógor Gabriella</p>
<p>Május 5-8:</p>	<p style="text-align: center;">Vas megye</p> <p>Találkozó: 6.45 óra Déli pu. parkoló., Indulás: 7 óraker</p> <p>1. nap: Somló – hegy (2*3 km gyalogtúra, 200 m szint), Iszkáz (Nagy László Emlékház), Sághegy (Múzeum, kb, 3 km gyalogséta a Kráterba), Ostffyasszonyfa (Petőfi Emlékszoba), Vasszécsény, Stóger Panzió (szállás 3 éjszaka félpanzióval)</p> <p>2. nap: Reggeli 7.30- 8.00 óráig, Indulás: 8.15-kor Ikervár (Batthyányi kastély és park), Zsennye (Bezerédj kastély-park), Csempeszkopács (R.k Templom, kastélymúzeum), Vasegerszeg (Kastély), Hegyfalu (Képeslap múzeum, kastélypark, templom), Vasszécsény (Új és Ó Ebergényi kastély)</p> <p>3. nap: Reggeli 7.30- 8.00 óráig, Indulás: 8.15-kor Kám (Jeli arborétum), Szajki tavak (Séta a tó körül), Egyházashettye (Berzsenyi Emlékmúzeum), Borgáta (fürdés)</p> <p>4. nap: Reggeli 7.30- 8.00 óráig, Indulás: 8.15-kor Sárvár (Nádasdy vár és arborétum), Bogoyoszló (fafaragó), Pápa (városnézés)</p> <p>Jelentkezés: 2005. január 7-től, 10.000.-Ft előleg befizetésével, hátrálék befizetése: egy hónappal az indulás előtt.!! Tervezett részvételi költség: Tag 19000.- Ft + belépők, vendég: 21000.-Ft + belépők Túrávezető: Ungerleider János, Vajna Enikő</p>

<p>Május. 21:</p>	<p style="text-align: center;">Fürdőtúra Somogyban</p> <p>Találkozó: 6.45 óra Széna tér, Volán pu., Indulás: 7 óraker</p> <p>Kereki (Fehérvő vára) 2*3 km gyalogséta, Zala (Zichy kúria, Múzeum), Somogytúr (Kunffy Lajos Múzeum), Igal (fürdés 2 óra), Gölle (Fekete István emlékmúzeum)</p> <p>Tervezett részvételi költség: Tag: 3500.- Ft + belépők, vendég: 4500.-Ft + belépők Túrávezető: Ungerleider János, Schweier László</p>
<p>Június 16-19</p>	<p style="text-align: center;">Ausztria – Szlovákia természeti értékei</p> <p>Találkozó: 6.45 óra Déli pu. parkoló., Indulás: 7 óraker</p> <p>1. nap: Ausztria: Laxemburg (kastély és park), Seegrotte (tavasbarlang- csónakázás), Kreuzenstein (vár) Szállás Levél, Kerék fogadó 3 éjszaka félpanzióval, 2-3-4 ágyas fürdőszobás szobákban.</p> <p>2. nap: Ausztria: Reggeli 7.30- 8.00 óráig, Indulás: 8.15-kor Kitsee (Köpcsény) Kastély, Niederwiden (kastély), Marchegg (kastély+ múzeum), Orth (vármúzeum), Eckartseu (vadászkastély)</p> <p>3. nap: Ausztria: Reggeli 7.30- 8.00 óráig, Indulás: 8.15-kor Muggendorf (Mirafell vízesés, gyalog 3 km), Hohe Wand (múzeum, kilátó) gyalog 6 km, 200 m. szint</p> <p>4. nap: Szlovákia: Reggeli 7.30- 8.00 óráig, Indulás: 8.15-kor Drinybarlang (2* 1,5 km gyalogtúra), Vöröskővár (múzeum), Nagyszombat (városnézés), Nyitra?</p> <p>Jelentkezés: 2005. január 7-től, 10.000.-Ft előleg befizetésével, hátrálék befizetése: egy hónappal az indulás előtt.!! Tervezett részvételi költség: Tag: 23000.- Ft + belépők (kb. 55€ és 700 SK), vendég: 25000.-Ft + belépők (kb. 55€ és 700 SK) Túrávezető: Ungerleider János, Haász Piroska</p>
<p>Július 7-10:</p>	<p style="text-align: center;">Szlovákia</p> <p>Találkozó: 6.45 óra Déli pu. parkoló, Indulás: 7 óraker</p> <p>1. nap: Fülek (vár), Brezno (városnézés), Fekete – Balog (kiszvonatkozás), Krpačovo (szállás 1 éjszaka, félpanzióval 2 – 3 ágyas szobákban).</p> <p>2.nap: Reggeli 7.30- 8.00 óráig, Indulás: 8.15-kor Chopok (libegő). Važec (barlang), Rózsahegy (városnézés, szállás a Hotel Ačkoban 2 éjszaka félpanzióval 2-3 ágyas szobákban)</p>

	<p>3.nap: Reggeli 7.30- 8.00 óráig, Indulás: 8.15-kor Árva vára - Výchylvka (kisvonatozás), Rózsáhegy (szállás)</p> <p>4. nap: Reggeli 7.30- 8.00 óráig, Indulás: 8.15-kor Rózsáhegy – Zólyomlipce (vár), Végles (vár), Bozók (várrom)- Bp.</p> <p>Jelentkezés: 2005. január 7-től, 15.000.-Ft előleg befizetésével, hátrálék befizetése: egy hónappal az indulás előtt!! Tervezett útiköltség, Tag: 27000.- Ft + belépők 65SK, vendég: 29000.-Ft + belépők 65SK Túrávezető: Ungerleider János, Schweier László</p>
Július 16:	<p style="text-align: center;">Füredtúra a Bükkben</p> <p>Találkozó: 6.45 óra Széna tér, Volán pu., Indulás: 7 órakor</p> <p>Lillafüred (Szent István barlang, Herman Ottó múzeum), Bánkút (gyalog-túra a Bálványhoz, 3 km, 100 m szint), Ódor vár, Bogács (fürdés 2,5 óra)</p> <p>Tervezett részvételi költség: Tag: 2900.- Ft + belépők 1000.- Ft, vendég: 3900.-Ft + belépők 1000.- Ft Túrávezető: Ungerleider János, Véső Tamás</p>
Július 23:	<p style="text-align: center;">Bakony</p> <p>Találkozó: 6.45 óra Széna tér, Volán pu., Indulás: 7 órakor</p> <p>Tés (szélmalom), Bakonynána (Római fürdő), Bakonybél (Bakonyi Erdők Háza), Herend (Porcelánmúzeum)</p> <p>Tervezett részvételi költség: Tagoknak 2600.- Ft + belépők 1000.- Ft, vendégeknek: 3600.- Ft + belépők 1000.- Ft Túrávezető: Ungerleider János, Mógor Gabriella</p>
Augusztus 6:	<p style="text-align: center;">Bükk</p> <p>Találkozó: 6.45 óra Széna tér, Volán pu., Indulás: 7 órakor</p> <p>Sály (Lator vár, Tájház), Bükkzentkereszt (Üvegmúzeum, Skanzen), Jávorkút – Szilvásvár (Orbán ház, Lótenyésztés történeti kiállítás)</p> <p>Tervezett részvételi költség: Tag: 3200.- Ft + belépők 500.-Ft, vendég: 4200.-Ft + belépők 500.-Ft Túrávezető: Ungerleider János, Véső Tamás</p>

Augusztus 18 - 21:	<p style="text-align: center;">Békés megye</p> <p>Találkozó: 6.45 óra Déli pu. parkoló., Indulás: 7 órakor</p> <p>1. nap: Lakitelek –Töserdő (3 km gyalogséta) - Tiszakürt (arborétum) - Szarvas (arborétum) + 1,5óra hajókázás a Holt Körösön és városnézés - Gyula (szállás 3 éjszaka, Körösvölgy panzióban félpanzióval 4 ágyas szobákban fürdőszoba a folyosón.)</p> <p>2. nap: Reggeli 7.30-8.00 óráig, Ind: 8.15 óra Doboz (Wenckheim kastély és park) – Tarhos (Zenepavilon, kastélypark) – Vésztő (Csolt- monostor, múzeum, meseházak) – Szeghalom (Sárréti Múzeum)</p> <p>3.nap: Reggeli 7.30-8.00 óráig, Ind: 8.15 órakor Kétegyháza (Almágy kastély, park ?) - Szabadkigyós (Wenckheim kastély+park) - Gyula (városnézés)</p> <p>4. nap: Reggeli 7.30-8.00 óráig, Ind: 8.15 órakor Orosháza (Rágyánszki arborétum, Darvas József Emlékház, városnézés) – Csongrád (városnézés) – Kiskunfélegyháza (Kiskun Múzeum, Petőfi Múzeum)</p> <p>Jelentkezés: 2005. január 7-től, 10.000.-Ft előleg befizetésével, hátrálék befizetése: egy hónappal az indulás előtt!! Tervezett részvételi költség: Tag: 16000.- Ft + belépők 3000-4000.- Ft, vendég: 18 000.-Ft + belépők 3000-4000.- Ft Túrávezető: Ungerleider János, Mógor Gabriella</p>
Szeptember 1-4:	<p style="text-align: center;">Ausztria</p> <p>Találkozó: 6.45 óra Déli pu. parkoló., Indulás: 7 órakor</p> <p>1. nap: Grafenegg (kastély +park) - Krems (városnézés) – Dürnstein (városnézés) – Melk (szállás)</p> <p>2. nap: Reggeli 7.30-8.00 óráig, Ind: 8.15 órakor Melk (városnézés) – Mariazell (városnézés) – Bruck a.d. Mur (városnézés, szállás)</p> <p>3. nap: Reggeli 7.30-8.00 óráig, Ind: 8.15 órakor Bruck a.d. Mur- Mixnitz szurdok (4 óra gyalogtúra, 10 km, 800 m szint)- Techalm- Katerloch (Barlang) - Graz (Városnézés, szállás 4 ágyas szobákban, emeletes ágyak!!)</p> <p>4. nap: Reggeli 7.30-8.00 óráig, Ind: 8.15 órakor Graz – Herbstein (kastély, park, Állatkert) - Fürstenfeld (városnézés) - Güssing (várlátogatás) - Bp</p>

	<p>Jelentkezés: 2005. január 7-től, 10.000.-Ft előleg befizetésével, hátrálék befizetése: egy hónappal az indulás előtt!! Tervezett részvételi költség: Tag: 50000.- Ft + belépők 60 € , vendég: 52000.-Ft + belépők 60 € A végleges részvételi költséget később közöljük!! Túravezető: Ungerleider János, Haász Piroska</p>
<p>Szeptember 24:</p>	<p>Szlovákia Találkozó: 6.45 óra Széna tér, Volán pu., Indulás: 7 órakor</p> <p>Ipolytarnóc (Ősleletek) – Alsó - Sztregova (Madách Emlékhely) – Kékkő (Vár, Balassi Bálint Múzeum) - Szklabonya (Mikszáth Kálmán emlék-ház)- Bozók (várrom)</p> <p>Tervezett részvételi költség: tag: 2600.-Ft + belépők 100 SK, vendég: 3600.-Ft + belépők 100 SK Túravezetők: Ungerleider János, Schweier László</p>
<p>Október 8:</p>	<p>Vértesszentkereszt (Évzáró busztúra) Találkozó: 6.45 óra Széna tér, Volán pu., Indulás: 7 órakor</p> <p>Csókakő (vár) – Vértesszentkereszt (apátság romjai) – Ácsteszér (Táncsics Mihály emlékház) Ászár (Jászai Mari Emlékmúzeum)- Bábolna (Lovas, vadász, kocsis múzeum, arborétum)</p> <p>Tervezett részvételi költség: tag: 2500.-Ft + belépők 700.-Ft , vendég: 3500.-Ft+ belépők 700.-Ft Túravezetők: Ungerleider János, Mógor Gabriella</p>

Figyelem !

A buszos utak részvételi költségét, az esetlegesen elnyert támogatás függvényében csökkentjük !


FIGYELEM!

- Mindig friss információk, képek a gyalogtúrákról, buszos utakról, és a programokról. Aktuális programok
- Közérdekű információk
- A buszos és gyalogtúráinkról készült képek
- Dia összeállítás a képekből

Látogassa Ön is Egyesületünk weboldalát az Interneten:
<http://termeszvedok.fw.hu>

Túra ajánlat

2005. március 12-én, szombaton
Egésznapos városnézés Kecskeméten



Látogatás a Kecskemétfilm animációs műtermében.

Avagy, hogyan készül a rajzfilm? Hogyan készült a Vízipók, csodapók, a Frakk sorozat, vagy a Mátyás Király meséi. Mindezt megnézhetjük a filmstúdió látogatásán. Rendkívüli alkalom, csak most az egyszer, és csak nekünk mutatják be a Stúdió vezetői.

Kecskeméti városnézésünk további programja:

Természet Háza – Kiskunsági Nemzeti Park Székháza (kiállítás, és video vetítés), Városháza, Óreg templom, Katona József Színház, Cifra palota, Katona József Emlékház, Szórakaténusz játékmúzeum, Tudomány és Technika Háza (Michelangelo szobormásolatok).

Belépődíjak: (2004 évi alapján)

Animációs stúdió (ingyenes), Természet Háza (200.-Ft/fő), Katona József Emlékház (100 Ft/nyugd. 50.-Ft), Városháza (300 Ft/fő- vezetéssel), Szórakaténusz játszótér (300.-Ft/nyugd.150.-Ft), Tudomány és Technika Háza (ingyenes)

- Kérem akinek van TKM igazolványa hozza el hátha elfogadják valahol!!

A programot szervezte és a városnézést vezeti: Schweier László
Aki részt szeretne venni a programon az InterCity pótjegy miatt március 5-ig kérem jelentkezzen a 06/70/592-1957-es mobilszámon!! Az InterCityre a 65-éven felülieknek is váltani kell helyjegyet!

2005. február 6. (vasárnap) JÓZSEFVÁROSI SZOBROK

Vezeti: Haász Piroska

Találkozó: 9 órakor, a Kálvin tér és a Múzeum utca Sarkán.

*Kálvin tér nevezetességei, Szabó Ervin tér, Justícia kút, Mikszáth Kálmán tér (Mikszáth szobor), Pap tér (Zichy Nándor szobor, Gutenberg tér (Fodor József szobra), Bródy Sándor utca (Simmelweis Ignác szobra, Szász Mária szobor), Blaha Lujza tér (Nemzeti Színház emlékköve), József körút (Csirkeolvaj szobor, díszkút), Harminckettesek tere (Hősi emlékmű), Horváth Mihály tér (Pázmány Péter szobor) és Elhagyottak...
Kálvária tér (szökőkút), Práter utca (Tavas szobor), Ludovika Akadémia (világháborús emlékmű), Orczy kert szobrai, Nagyvárad tér (Békegalamb)*

A 3 órás városnéző séta megszakítható!

Következő negyedévi előzetes!

Június 22- 26- ig: CSILLAGTÚRÁK BAKONYBÉLBŐL

(Menetrendi közlekedéssel, 4 nap alatt 60 km gyalogtúra)

Szállás: Bakonybélben a Vadszőlő Panzióban 2-3-4 ágyas szobákban.

Tervezett költség: Utazás (teljes áron): 3600.-Ft, Szállás: min. 15 fő esetén: 7300.-Ft/4 éjszaka, egyébként 8800.- Ft, étkezés: 5600.- Ft, belépők : fakultatív

Találkozó: 8.00 óra, Népliget, Volán pu., Előleg: 5000.- Ft,

Túravezető: Ungerleider János

A részletes programot következő számunkban közöljük!! Érdeklődni lehet a túravezetőnél!

Figyelem!!

Köszönjük a tavalyi évben felajánlott SZJA 1%-ából befolyt 76.195.- Ft-ot, amelyet Egyesületünk működési költségeire fordítunk.

Vezetőség

Figyelem!!

2005. január 27-én, 17 órakor

A XII.kerületi Művelődési Központban (XII., Csörsz u. 18)

KÖZGYŰLÉS

Program:

- 2004. év értékelése,
- 2005. évi költségvetés és programok megbeszélése,
- Tagdíj és buszos utak befizetése.


Kérjük , hogy adategyeztetés miatt fél órával előbb szíveskedjenek megjelenni!

Pontos megjelenést kérünk !

Természetvédők Turista Egyesülete

Képek a 2004 évi kirándulásokról

A képeket készítette: Schweier László



Csákvár- Geszner ház




Hollókő- templom




Kecskemét- Cifra palota




Csákberény- Ref. templom



Csókakő- vár



Mátra- Három falu temploma




Pilisszentlélek- Templomrom



Tapolca- Tavasbarlang




Zalaszántó- Templom



Rezi - Várrom



Szentgyörgyhegy- Bazaltorgonák



Veszprém- Vár

„Egyesületünkkel kedvezményes áron utazhat belföldi, külföldi történelmi nevezetességekhez, természeti értékekhez

GYALOGTÚRA ÚTVONAL LEÍRÁSOK

Január 9. Vasárnap:

**BUDAKESZI - STROMFELD-
EMLÉKÚT - MAKKOSMÁRIA -
KISKŐFEJ - SZÉPJUHÁSZNÉ**

Jelzése: ☒ zöld kereszt, ☐ piros sáv és ☐ sárga sáv, Táv 9 km, szintemelkedés 250 m (menetidő 3,5-4 óra)

Bár tervezett útvonalunkkal éppen ellenkező irányban van, de az autóbussz végállomásától érdemes előbb elsétálni a mamutfenyőkhöz. Mindössze negyedórás út a ☒ zöld kereszt jelzésen (északnyugati irányban) az a kis liget, amelyik a mamutfenyőket és a Pásztii-pihenőt is rejti. Visszatérünk az autóbussz végállomásához és - utunkat a ☒ zöld kereszt jelzésen folytatva - a kerti telepen át déli irányban nem sokára az erdő szélére érünk. Jobbról szennyvíztisztító telep, majd egy bokros mezőréssz következik. A széles út, amelyen járunk a Szénászug hétvégi házaival vezet. Közvetlenül az első házak előtt befordulunk balra (kelet felé) az erdőbe. Az út hangulatos, szűk völgyben vezet. A kavics-árokban ezt a részt "Meteor-szurdok"-nak, az utat magát Stromfeld Aurél-útnak nevezik. Kb. egy kilométer után tágasabbá válik a völgy, és mi az erdőszél közelében, a telkek mellett Makkosmária rétéjére érünk. A rét sarkánál találkozunk a Budaörs felől érkező ☐ piros sáv jelzéssel. Egy ideig ezt fogjuk követni. Elhaladunk a templom mellett, kis kapaszkodóval felérünk az erdő szélére, majd balról elhagyjuk az egykori turistaházat. Néhány kanyar után a Virág-völgyben találkozunk a ☐ sárga sáv jelzéssel. Pár száz méteren keresztül együtt halad a két jelzés, amelyet követünk. *(Balra a völgyön lefelé, a ☒ piros kereszt jelet követve visszamehetünk Budakeszire is. Az autóbussz megállója jó másfél kilométernyire van.)*

Egy útvillában a piros jelzés balra tér, mi egyenesen megyünk tovább, a ☐ sárga sáv jelzésen. Keresztezünk egy metsződést (sekély, árokszerű kis völgyecske). Nagyjából szintben, szép, erdős környezetben érkezünk három metsződés találkozásához és egyben a Korányi Intézet széléhez. Több kisebb-nagyobb kanyar

és egy kis kapaszkodó után átmegyünk a Gyermekvasút sínein. (Az előtte balra kiágazó ☒ sárga kereszt jelzés a Vadasparkhoz vezet, mely kb. 2,5 km.) Továbbra is a sárga sáv jelzést követjük és a sínek mellett elsétálunk a János-hegy és a Nagy-Hárs-hegy közötti nyeregbe. Innen autóbusszal a Moszkva térre mehetünk

Január 23. Vasárnap:

**KFKI, 90-ES AUTÓBUSZ VÁ. -
KOLACSKOVSKY TURISTAHÁZ -
PIKTORTÉGLA ÜREGEK - SZEK-
RÉNYES-HEGY - KIES-VÖLGY -
SORRENTÓ - KFKI**

Jelzése: ☒ piros kereszt, ☒ sárga körút, ☐ piros sáv, ☐ sárga sáv, ☒ sárga kereszt. Táv 12 km, szintemelkedés 150 m (menetidő 4-5 óra)

Budapest - Budaörs - Budakeszi határainak volt itt egykor a találkozó pontja, innen ered a Hármashatár elnevezés. Leszállunk az autóbusszról és az erdő felé, nagyjából déli irányba indulunk a piros négyzet jelzésen. Néhány méter után megjelenik a sárga körút jel is. A négyzet és körút jelzés együtt halad egy széles erdei úton, erre megyünk. A Kakukk-hegy és Frank-hegy alig észrevehető nyerge után a jobbra (kelet felé) forduló négyzet jelzésen pár perc alatt a Kolacsovsky Turistaházhoz érünk.

A kis menedékháztól visszaballaghatunk a sárga körút elágazásáig, vagy eddigi útirányunkhoz képest jobbra (nyugat felé) tartva, az erdőszélen vezető jelzetlen úton is elérhetjük a sárga körutat. Irányunkat tartva - de már erdőben - ezt a jelzést követjük. Nemsokára jobbról-balról mesterséges barlangok, úgynevezett Piktortéglá-üreges láthatók. A negyvenes-ötvenes évekig sűrűlőshöz használt kőport bányásztak ezekből. Bármennyire kíváncsiak vagyunk, egyikbe se menjük be! Mint ahogy a felszínen több helyen is látszik, sok a beomlott járat, a meglévőekben nagy az omlásveszély.

Egy felhagyott külszíni bánya közelében jól járt, folyamatos meredekségű út derékszögű

kanyarulatához értünk. Ezen az úton vezet Budársról a János-hegyen és a Vöröspocsolólyán át Pilisbe a piros sáv jelzés, amelyen most balra (dél felé) indulunk.

Mielőtt kiérnénk az erdőből, a sáv jelzés újabb derékszöggel balra (kelet felé) fordul és leereszkedik Budársra. Mi nem erre, hanem déli irányban a piros kereszt jelzésen kimegyünk egy köves útra, és ott balra tovább. Az út két oldalán kisebb fenyves, majd nyílt füves tér következik. A repülő emlékhelytől jól látszik a Szekrényes-hegy sziklás csúcsa és rajta a vitorlázó repülők egykori "kilövésére" szolgáló építmény. Az út jelzetlen és meredek, de érdemes felkapaszkodni, mert csodálatos a kilátás. Ha kigyönyörködtük magunkat a panorámban, akkor ereszkedjük arrafelé vissza, amerről feljöttünk. A nyeregből még mindig jelzés nélküli úton balra (észak felé), a repülőgépek felé vesszük az irányt, de nem megyünk el a kerítésig, hanem jóval előtte balra, a Kiesvölgy felső szakaszába fordulunk. A viszonylag szűk völgyet két oldalt meredek, fenyőkkel kontyolt hegyek övezik. A völgy a Szekrényes-hegyet megkerülve ívesen fordul nyugati irányból dél felé. Az ív legerősebb hajlatában egy tisztáson találkoznak a sárga sáv jelzéssel. A Csiki Csárdától érkezik, és tart a Pilisbe. Egy darabon követjük. Derékszögben jobbra (észak felé) felkapaszkodunk a fenyőkkel ékesített nyeregbe, amely látványos, érdekes hely. Nem csak a táj, az elnevezése is a mediterrán idézi: Sorrentó. Szűk szintösvényen megyünk tovább. Hirtelen lejtő után, egy völgyecskebe érve, utunk egy széles földútba torkollik. Ezen jobbra, felfelé tartva elhaladunk egy érdekes, lépcsőzetes sziklaformáció mellett és a közeli hétvégi telkekhez vezető, erdei úthoz érünk, amelyen hajtűszerűen balra fordulunk és megteszünk néhány métert. A közeli, enyhe ívű kanyarban elhagyjuk a széles utat és felkapaszkodunk a telkek széléhez. Itt újra jobbra, egy kitaposott erdei úton felfelé megyünk kb. ötszáz métert és jól járt útra találunk. Ezen vezet a piros és ezen megy tovább a sárga sáv is. A sárga kereszt, szemben, kitaposott ösvényen továbbra is felfelé vezet.

Nemsokára köves útra és a KFKI kerítéséhez érünk. Még száz méter és az autóbussz végállomásánál vagyunk.

Január 29, Szombat

SZÉPJUHÁSZNÉ - HÁRS-HEGY/KAÁN KÁROLY-KILÁTÓ/ - HÁRS-HEGYI KÖRÚT - FEKETEFEJ - ADY-LIGET

Jelzése: □ sárga sáv és ■ piros sáv.
Táv 7 km, szintemelkedés 200 m (menetidő 3-3,5 óra)

A 22-es autóbussz megállójáról együtt indul a sárga és a piros sáv jelzés. A sínek után a piros nagyjából szintben, a hegy oldalában kanyarog tovább. Mi a □ sárga sáv jelzést követjük és felkapaszkodunk a Nagy-Hárs-hegy tetejére. Jobbra elhagyunk egy kőfejtőt, amelyből a jellegzetes hárshegyi homokkővet bányászták. A hegycsúcson 1989 óta áll a Pilisi Parkerdőgazdaság által épített kilátó, melyből csodálatos körpanoráma tárul elénk. A kilátóból lejövünk, és még mindig a □ sárga sáv jelzést követve, elmegyünk a Bátor-barlang mellett. (A barlangot megfelelő felszereléssel és barlangjáró gyakorlattal rendelkezők is csak engedéllyel és szakvezetővel látogathatják!) Leereszkedünk a Kis- és Nagy-Hárs-hegy közötti nyeregbe. (Jobbra, kelet felé kiágazik egy jelzetlen út, amelyen alig több mint száz méterre, a Kis-Hárs-hegy csúcsán álló kilátóhoz mehetünk.) A sárga sáv jelzés a nyeregből északi irányba, a Hárs-hegy megálló érintésével leereszkedik Hűvösvölgybe. Mi azonban a hárshegyi körútnak nevezett, jelzetlen sétaúton balra (észak-nyugat felé) megyünk. A szintben vezető, széles úton kb. negyedóra alatt elérjük a szemből érkező ■ piros sáv jelzést. Ezen jobbra, lemegyünk a Kis-Ördög-árok völgyébe. A völgy aljában a Szépjuhászné út jellegzetes nagy kanyarjához érkezünk. A kanyar alsó végénél folytatódik a jelzés meredeken felfelé. A Fekete-fejre való felkapaszkodás megéri a fáradságot. Az egykori kilátónak ugyan már csak a romjai vannak meg, de így is érdekes a panoráma. A kb. másfél méter magas, öntöttvas magassági pont, ma már térképészeti emlékek. A hegy túlsó oldalán leereszkedünk az Ady-liget szélén a Feketefej útra. Elhagyjuk a piros jelzést, amely a Vöröspocsolólyán át Nagykovácsiba vezet és jobbra, a házak mellett besétálunk a 63-as autóbussz Ady-ligeti megállójához. A busszal Hűvösvölgybe mehetünk.

Forrás: Kirándul a család (MTSZ kiadvány)

A városlátogatások ismertetői:

VÁC

Hazánk egyik legrégebbi városa. Előnyös földrajzi fekvése, kedvező természeti adottságai már a legrégebbi időkben is alkalmassá tették a letelepedésre. A város északi határában a régészek bronzkori földvárta lelték, a délre fekvő kavicsbányában pedig kelta és avar sírookra bukkantak.

A váci püspökség alapítását a történészek egybehangzóan első királyunknak tulajdonítják. A tíz egyházmegye közül Vác a későbbiek közé tehető, székesegyháza az alapító életében már nem készült el. Az első püspöki templomot fogadalmához híven I. Géza király fejezte be az 1074-ben lezajlott győztes magyarországi csata után. A templom a mai Géza király téren állott a püspöki palotával, a kanonoki házakkal és a katonák szálláshelyével együtt. Ez volt a város magja, melyet erődítéssel, sáncokkal vettek körül; az akkori fogalmak szerint várat építettek. A második világháború után Vácott számos ipari üzem létesült. Emellett iskolaváros és a katolikus egyház püspöki székhelye.

Látnivalók:

Diadalív

A Diadalív, más néven Kőkapu a országban egyedülálló építmény. A kora klasszicista diadalívet Migazzi püspök építtette 1764-ben Isidore Canevale építész tervei szerint Mária Terézia fogadására, az akkori Püspök-Vác határában. 2004. novemberében végeztek a felújítással.

Püspöki Székesegyház

A Nagyboldogasszony tiszteletére szentelt késő barokk, 1760-ban Pilgram tervei alapján elkezdett templomot Isidore Canevale tervei szerint fejezték be kora klasszicista stílusban 1761-1770 között, Oswald Gáspár vezetésével. Vác legmonumentálisabb épülete a székesegyház. Mint püspöki templom már az ötödik a püspökség megalapítása óta.

A katedrális tervezésére Eszterházy Károly püspök Pilgram osztrák építésznek adott megbízást. Az elkészült alapokra az őt követő

Migazzi püspök - a Canevale által megálmodott - francia klasszicizáló székesegyházat építtetett. A homlokzat szobrai Bechert József váci mester alkotásai.

A főoltárkép 1774-ben készült, Szűz Mária Szent Erzsébetnél tett látogatását, a Visitationt ábrázolja. Maulbertsch alkotása, akárcsak az 1770-71-ben készült kupolafreskó, ami a Szentháromság diadalát jeleníti meg.

A reneszánsz bábos szentélykorlátba az egykori székesegyház korlátjának eredeti darabjait is beépítették. A mellékoltárok és a padok barokk stílusban készültek 1775 körül.

A templom alatt, annak teljes hosszában a templom húzódik, amely három részre osztva püspökök, kanonokok és világiak temetkezési helye.

Vác évszázadai kiállítás

A Vác évszázadai című bemutató áttekintést ad a Dunakanyar egyik legjelentősebb településének valójában évezredek felőlő történetéről. A kiállítás 1993-tól látható.

Ferences templom

A Szent Kereszt tiszteletére szentelt templom a ferences barátoké volt. A reniházzal együtt 1721-1761 között épült barokk stílusban. Fő ékessége a díszes, kora rokokó háromszintes fa főoltár.

Vác fennálló legrégebbi templomának berendezése - a fő- és mellékoltárok, a szószék és az orgona - a XVIII. században készültek, barokk stílusban.

Memento mori - kriptideletek a váci fehérek templomából

A fehérek temploma kriptideleteit, a kriptidekmetkezés kellékeit, szokásait mutatja be a restaurált viseleti darabok, ékszerek, használati tárgyak segítségével a középkori pincében berendezett kiállítás.

KECSKEMÉT

Kecskemét, Bács-Kiskun megye székhelye a Duna-Tisza közti Homokhátság közepén, közel

azonos távolságban, Budapest és Szeged között, a Kelet-Nyugat-, illetve az Észak-Dél irányú főközlekedési utak keresztlődésében helyezkedik el.

A "hírös" város egyfelől a történelmi hagyományok és a modern törekvések példás együttélésének a helyszíne, másfelől a lehetőségek városa. Kiváló az infrastruktúra, az elmúlt években soha nem tapasztalt mértékben érkezett a városba a külföldi tőke. A pezsgő üzleti élet jótékonyan hat a város arculatára, az idegenforgalom számára is fejlődést hoz, hogy újabb szállodák, panziók, vendéglátóhelyek épülnek. Világhírű az itteni rajzfilmgyártás, nemzetközi érdeklődés mutatkozik a zenei és a zománcművészeti alkotóműhelyek iránt. Színháza nemcsak előadásai, hanem a társasági életben betöltött szerepével is kiemelkedik. Gyönyörű középkori régimúlt korokról regélnek, múzeumai, galériái jelentős kulturális értékeket hordoznak.

A város nevének eredetére többféle magyarázat létezik. Katona József szerint: "A hagyomány úgy állítja, hogy közel két helység volt: Kecse és Mété, melyek összeépülvén lett Kecskemét, mivel a királyi udvar kecskéit itt legeltették, azt Kecsehatárnak, vagy amint eleinte nevezték (Méta és Méga = Megye), Kecsemétának, Kecse-megyének hívták". Mások, így Hornyik János és Pais Dezső is a kecske és a mét szó összetételéből eredeztetik Kecskemétet. A "mét" értelme ugyanis a szláv nyelveken járás, menés, tehát a városnév jelentése kecskejárási lehet.

Látnivalók:



Városháza

A szecessziós stílusú városháza 1892-1896 között épült Lechner Ödön és Pártos Gyula tervei szerint. A külső majolikadíszek a Zsolnay-gyárban készültek. A közgyűlési teremben Székely Bertalan freskója látható.

A városháza épületén keleti stílusjegyek gyűlnek a tetőtér kiképzésének franciás megoldásaival, valamint az angliai építészet motívumaival. A palota fő homlokzata kétemeletes, a két oldalszárny és a hátsó front egyemeletes. Bejárati homlokzatán a magas, háromszögletű oromfal, baldachinos erkély, négy oszlopos kocsifelhagyó van. A torony hajdani várkastélyok hangulatát idézi.

A város nagyhírű szülöttjére, Kodály Zoltánra harangjáték is emlékeztet a városháza bejáratánál. Az épületbe belépve, azonnal felfigyelhetünk az építésben közreműködő alkotók, a társzművészetek képviselőinek munkáira. Árkay Sándor tervezte egyebek között a főbejárati vaskaput. Az előcsarnokból a 174 helyiséget magába foglaló épület első emeleti dísztermébe kétszárnyú lépcsősor vezet. A pompás közgyűlési teremben tökéletesek az arányok, a tér egységes. A díszítő jellegű karcsú oszlopok és ívek nagy felületeket kereteznek. A terem díszítő festését Götz Adolf, üvegfestését Rajner Károly végezte. A 12 mázsa, 5 méter magas, 62 égős díszcsillárt Várdai Szilárd tervezte. Művészi kivitelezésű a bútorzat is, a székek bőrborításában magyaros motívumokat láthatunk. A terem falikepeit - a Pustaszeri vérszerződést és Ferenc József megkoronázását - Székely Bertalan festette.

Öregtemplom, társszékesegyház (Urunk Mennybemenetele)

A késő barokk, copfstílusú ún. öregtemplom a XVIII. század végén épült Oswald Gáspár tervei szerint. A templom 1993 óta a Kalocsa-kecskeméti Főegyházmege társszékesegyháza.

A nótában is megénekelte öregtemplom fiatalabb a közeli Szent Miklós-templomnál. Az öreg jelző az alföldi szóhasználatban nagyot, hatalmasat jelent. Valóban hatalmas: keresztje 76 méter magasban csillog, ez az Alföld legmagasabb épülete. Harangja 1819-ben készült, súlya 45 tonna, hangja régen egészen Bugacig elhallatszott.

Felfelé vonzza a tekintetet a 2-2 jón oszlop, a háromszögletű oromzattal kiemelt főbejárat. A vörös márvány kapuzat feletti dombormű azt a jelenetet örökíti meg, amikor Krisztus átadja Szent Péternek az egyház kulcsait. Középpont a timpanonban Patrona Hungariae-dombormű van. Kecses, lábas korinthoszi pillérek közt, nagyméretű, íves ablakok fölött, az ország legnagyobb számlapú toronyórái mutatják az

idő múlását. Az órát 1889-ben készítette a müncheni Johann Manhardt királyi udvari toronyórágyár. A bejárati párkányzat két szélén a négy evangélista látható közös és egyedi jelképekkel: Máté angyal, Márk oroszlán, Lukács ökör, János sas társaságában. A homlokzati fülkékben Szent István és Szent László szobrát helyezték el.

Szórakoténusz Játékmúzeum.

A múzeumot 1981-ben alapították a magyar játékkultúra teljes körű gyűjtésére és bemutatására. A Kerényi József Ybl- és Kossuth-díjas építész által e célra tervezett épület 1981-ben készült el.

Kincseket őriznek itt, játéktörténeti ritkaságokat, fából faragva, kőből, csuhéból, s ki tudná felsorolni, hogy mi mindenből megformálva. Állandó kiállításai: Évszázadok játécai mesterkezsekből - század eleji iparművészeti játékok és tervek, magyar játékkészítő műhelyek anyagai, kortárs iparművészeti játékszerek, székelvysági és korondi gyermekjátékok és gyermekhangszerek; Josif Herta zenekutató gyűjteménye.



Cifra palota képtár

A képtár 1983-ban jött létre. Állandó kiállítások: Kecskeméti művésztelep; Mednyánszky László-, Farkas István- és Nagy István-terem; Tóth Menyhért-életműkiállítás; Nemes Marcell-hagyaték.

A gyűjtemény alapját a Nemes Marcell-hagyaték adta, illetve az Iványi Grünwald Béla és Falus Elek által alapított kecskeméti művésztelepen készült alkotásokból hozták létre. Ehhez csatolták 1980-ban Farkas István (1887-1944) és Glücs Ferenc, majd 1982-ben Tóth Menyhért (1904-80) hagyatékát.

Szentháromság-oszlop

A középkori Kecskemét utolsó nagy pestisjárványában több mint 5000 polgár halt meg. A

túlélők ennek emlékére emelték 1742-ben a barokk stílusú Szentháromság- emléket, Conti Lipót Antal alkotását.


"Az Istenek mérges ostroma, a Dögletes Betegség" - így búcsúztatta Blahó Vince a pusztító pestis áldozatait Kecskeméten. Az elhalt polgárok közül sokan a javaikat az egyháza hagyták, ebből a pénzből építették meg 1742-ben a Szentháromság-szobrot.

Kecskemétfilm Kft műterme

A Kecskemétfilm 1971 óta hazánkban és külföldön is a magyar animáció egyik vezető műhelyeként tartják számon.

Fennállásától fogva több mint 250 filmet készített - részben önálló alkotásként, részben híres európai műhelyekkel együttműködésben - amelyek több mint félszáz díjat nyertek különböző nemzetközi fesztiválokon. 1995-től a cég döntő tulajdoni hányadát munkatársai birtokolják. A legnagyobb közönségsikert a *Vízipók-Csodapók* három sorozata hozta meg, amelyeket 45 országban vetítettek, mozi-változatának pedig több, mint egymillió nézője volt. Több nemzetközi kísérte figyelemmel a *Magyar Népmesék* öt sorozatát. Népmese kinésztünk autentikus darabjainak bemutatása mellett sorozat született régi magyar történelmi feldolgozásaiból is *Mondák a magyar történelemlől* címmel.

Szintén a múlt örökségéből építkeznek a *Mesék Mátyás királyról* e. sorozat.



A városismertetőket (www.vendegvaro.hu) alapján írta és az illusztrációban szereplő képeket készítette: Schweier László

Fontos információk:

- ❖ Természetvédelmi területen a helyi, természetvédelmi őrökkel együtt szemétygyűjtési feladatot és a főbejáratnál információs szolgálatot látunk el.
- ❖ Akinek az egyesületi jelvénye kifakult, vagy elveszett, kaphat újat, ez ingyenes reklámhordozónk.
- ❖ Az autóbuszson az ülőhelyek fizetési sorrendben kerülnek kiosztásra, ezért jelentkezését mielőbb jelezze.
- ❖ Az autóbuszos utak részvételi díjainak megállapítása önköltséges non-profit alapon történik. A résztvevőknek lehetőségük van az előzetes költségvetésbe és az utólagos elszámolásba betekinteni.
- ❖ Aki az egyesület túráin részt vesz, tudomásul veszi, hogy a kiírt programra jelentkezett, elfogadja a túravezető rendelkezését, kérését és az általa szükségesnek tartott esetleges változtatást és ahhoz alkalmazkodik.
- ❖ A többnapos külföldi utaknál a részvételi költség tartalmazza még a biztosítás, a szállás és a félpanziós ellátást (reggeli és vacsora).
- ❖ Az egyes programoknál a szállást és az autóbust az indulás előtt már hónapokkal le kell előlegezni. Ezért lemondás esetén - ha a feltételeken felvett utasokból nem tudjuk a létszámot feltölteni - kérjük a lemondó személyt arra, hogy maga helyett valakit szervezzon be. Ez esetben - közgyűlési határozat alapján - vendég felárat nem szedünk.
- ❖ Azoknál a gyalogtúráknál, ahol vasúttal utazunk, az 50% kedvezmény igénybevételehez tagsági igazolvány szükséges.
- ❖ Gyalogtúráknál, amennyiben a találkozó időpontjától számított 10 percen belül nincs meg a minimum 4 fő, akkor változhat az utazási mód (vasút helyett busz).
- ❖ A vonattal történő utazásnál az esetleges menetrendváltásról Ungerleider Jánosnál kell érdeklődni!

Újainkon közös ebédet nem szervezünk, kérjük, mindenki maga gondoskodjon az enni – és innivalójáról. A svédasztalos reggeliknél ennivalót nem lehet elhozni, ne járassuk le a csapatunkat !